

Online Routenplaner

Auch in Zeiten der mobilen Navigationsgeräte sind Routenplaner unverzichtbar um sich einen schnellen Überblick zu verschaffen. **DokuWork®** beinhaltet deshalb ab der Version 1.06 einen online Routenplaner (Integration von Google Maps). Damit ist nicht nur das Kartenmaterial sehr aktuell, sondern es sind auch Satellitenbilder verfügbar. Nicht zuletzt ist die Berechnung der Routen extrem schnell und nach den Nutzungsbedingungen von Google zudem kostenlos für private und interne gewerbliche Nutzung.


Die Heimatadresse ist für die Nutzung im Routenplaner automatisch in der Zwischenablage hinterlegt. Sie wird aus den Firmen-Stammdaten übernommen (**Extras|Benutzerverwaltung|Firmendaten bearbeiten**). Im Feld **Anschrift** geben Sie bitte die Straße und den Ort nach folgendem Beispiel ein : **Tulpenweg 2 c, 64319 Pfungstadt**.



Nr	Bezeichnung	Anschrift	ID
1	Ingenieurbüro Kraft	Ingenieurbüro Kraft · Tulpenweg 2 c · 64319 Pfungstadt	IBK
▶ 3	SK ImmoSoft GmbH	Tulpenweg 2 c, 64319 Pfungstadt	SKI
4	Stephan Kraft	Stephan Kraft · Tulpenweg 2 c · 64319 Pfungstadt	SK
*			

Datensatz: 2 von 3 (Gefiltert)


Gültig ist immer die auf der Startseite von **DokuWork®** eingestellte Firma bzw. Abteilung.

Die Auswahl der Zieladresse kann wahlweise frei eingegeben werden oder man übernimmt sie aus dem jeweiligen Formular von **DokuWork®**, in dem man sich gerade befindet. Dazu gibt es neben den jeweiligen Anschriften ein Map Symbol . Verfügbar ist eine direkte Übernahme der Zieladresse aus den Kontakten, dem integrierten Telefonbuch und aus den Projekten.

Privat Geschäft Weitere Postanschrift

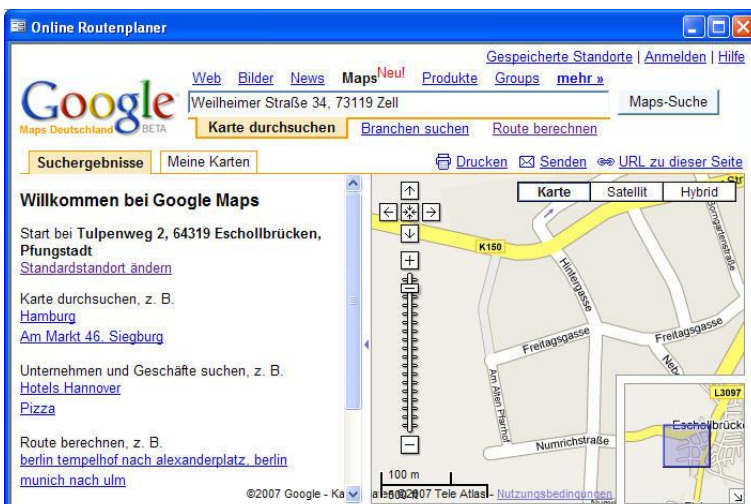
Straße :

Plz und Ort :

Land : 

Plz Postfach : Postfach :

Ein Klick auf das Map-Symbol öffnet den Routenplaner und übergibt die Zieladresse des ausgewählten Datensatzes.



Mit Klick auf den Button **Maps-Suche** navigieren Sie anschließend zur Zieladresse.

[Gespeicherte Standorte](#) | [Anmelden](#) | [Hilfe](#)
[Web](#) [Bilder](#) [News](#) [Maps](#) **Neu!** [Produkte](#) [Groups](#) [mehr »](#)
 Google Maps Deutschland BETA
 Weilheimer Straße 34, 73119 Zell

 Weilheimer Straße 34
 73119 Zell unter Aichelberg
[Als meinen Standardstandort festlegen](#)

Klicken Sie mit der rechten Maustaste in die Karte und Wählen Sie den Eintrag : **Route hierher**. Anschließend klicken Sie mit der rechten Maustaste in das Feld für die Starteingabe und fügen die Startadresse aus der Zwischenablage ein.

Zum Abschluss der Operation klicken Sie dann noch auf den Button **Los**.

Das Ergebnis der Routenberechnung wird dargestellt und kann anschließend ausgedruckt oder weitergeleitet werden.

Online Routenplaner

Gespeicherte Standorte | Anmelden | Hilfe

Web Bilder News Maps Neu! Produkte Groups mehr »

Tulpenweg 2 c, 64319 Pfungstadt → Weilheimer Straße 34, 73119 Zell

Route berech

Karte durchsuchen Branchen suchen Route berechnen

Suchergebnisse Meine Karten

Drucken Senden URL zu dieser Seite

Neu! Ziehen Sie zum Ändern der Route an der blauen Linie.

Autobahnen vermeiden Rückweg berechnen

Von: Tulpenweg 2
64319 Pfungstadt [Bearbeiten](#)

Fahrt: 202 km – ca. 1 Stunde, 52 Minuten

1. Richtung Südost auf Tulpenweg 66 m
2. Nach links abbiegen, um auf Tulpenweg zu bleiben 0,1 km
3. Bei Jahnstraße rechts abbiegen 0,2 km
4. Bei K149/Pfungstädter Straße rechts abbiegen 0,3 km
5. Scharf links bei Darmstädter Straße/L3097 Weiter auf L3097 0,9 km
6. Bei B426 links abbiegen 0,4 km
7. Rechts halten auf A67 Richtung Manheim 28,8 km
8. Weiter auf A6 31,6 km
9. Bei Ausfahrt 31-Kreuz Walldorf in A5 Richtung Basel/Karlsruhe einfädeln 37,5 km
10. Bei Ausfahrt 46-Dreieck Karlsruhe in A8 Richtung München/Stuttgart/Pforzheim einfädeln 100 km
11. Bei Ausfahrt 58-Aichelberg Richtung Aichelberg/Bad Boll/Weilheim (Teck) fahren 0,4 km
12. Bei L1214 links abbiegen (Schilder nach Göppingen/Bad Boll/Aichelberg) Den Kreisverkehr passieren 1,5 km
13. Bei K1421 links abbiegen 0,7 km
14. Bei Weilheimer Straße rechts abbiegen 0,1 km

Nach: Weilheimer Straße 34
73119 Zell unter Aichelberg [Bearbeiten](#)

Möchten Sie die Routenplanung an jemand anderen weitergeben, dann klicken Sie auf den Link [URL zu dieser Seite](#). Über die Zwischenablage fügen Sie den Link dann einfach in eine E-Mail ein und versenden sie an den gewünschten Kontakt, der die Routenberechnung erhalten soll.

Alternativ lässt sich die Wegbeschreibung auch direkt in eine Website einbinden.

Mit Hilfe der Satellitenansicht kann man sich ein Bild über die örtlichen Gegebenheiten der Zieladresse machen.

